





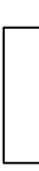
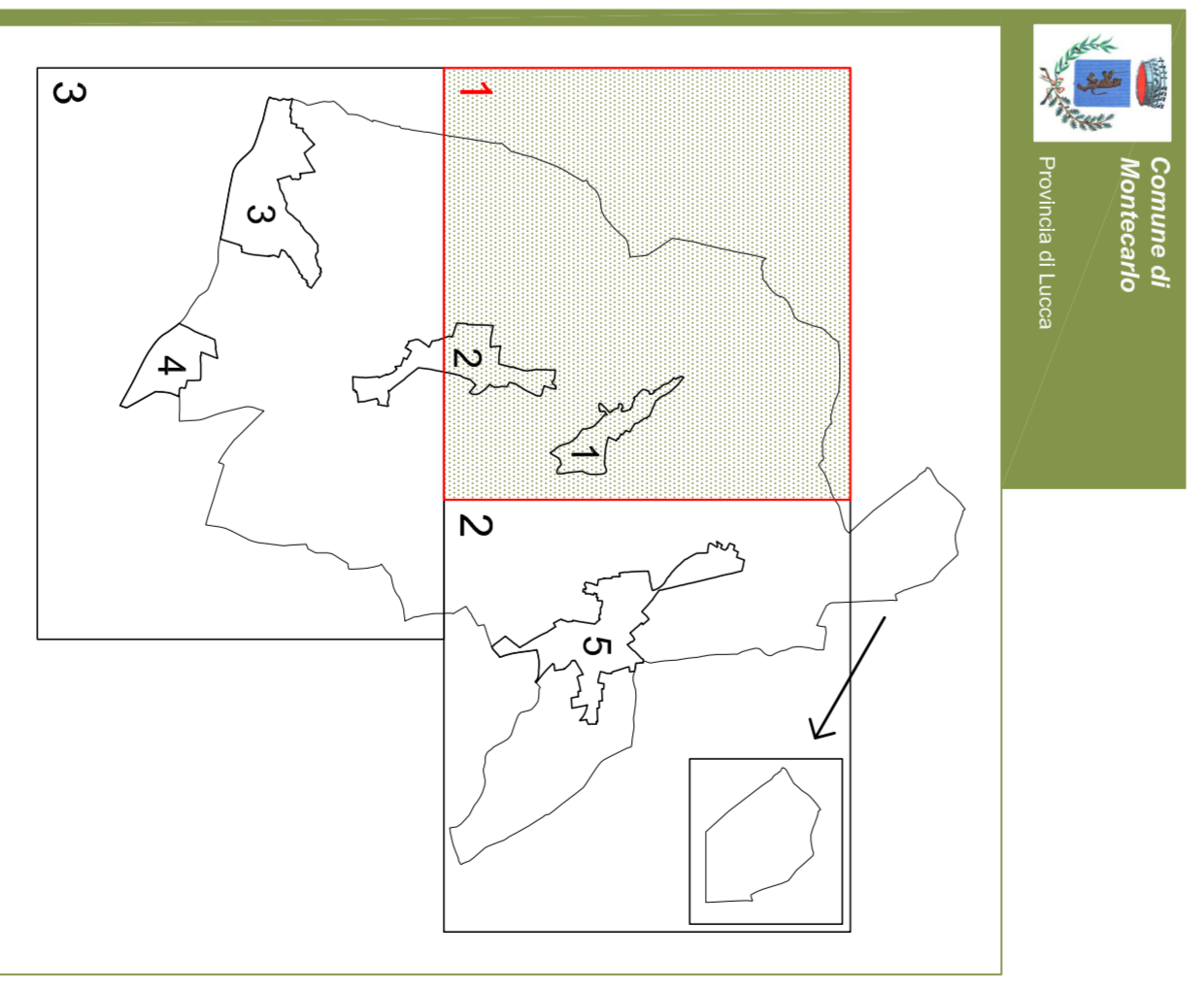


- LEGENDA**
-  Confine comunale
 -  Limite delle UTCE
 -  Limite classi di pericolosità
 -  S.4 - Pericolosità sismica locale molto elevata
 -  S.3 - Pericolosità sismica locale elevata
 -  S.2 - Pericolosità sismica locale media
 -  S.1 - Pericolosità sismica locale bassa



Sindaco: Pierotti
 Assessore all'urbanistica: Mosconi
 Responsabile del procedimento: Geom. Paolo Minelli
 Geniale della Comunicazione: Citrabi Carrara
 Dott. arch. Gilberto Bedini
 Studio INGEO
 Con la consulenza di: Avv. Giancarlo Alivisopoli
 Con la collaborazione di: Arch. Ottavio Tassi, Arch. Massimo Geronzi, Silvia Giannelli

Montecatini, gennaio 2009