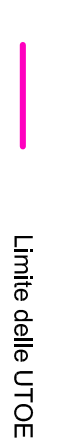






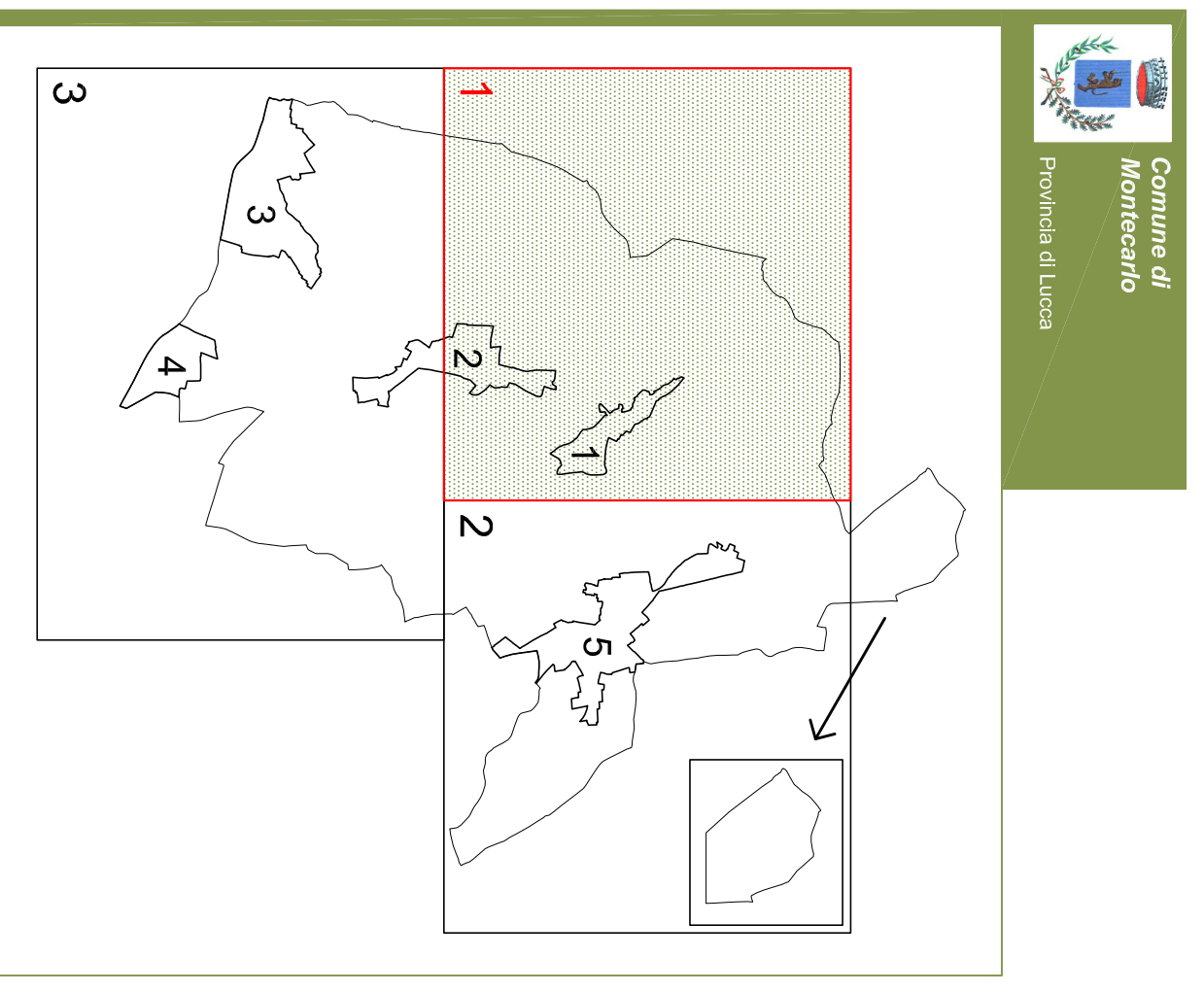


- LEGENDA**
-  Confine comunale
 -  Limite delle UTCE
 -  Limite classi di pericolosità
 -  G4 - Pericolosità geomorfologica molto elevata
 -  G3 - Pericolosità geomorfologica elevata
 -  G3* - Pericolosità geomorfologica elevata
 -  G2 - Pericolosità geomorfologica media
 -  G1 - Pericolosità geomorfologica bassa



Sindaco
 Giuseppe Perelli
 Assessore urbanistica
 Moreno Paratoni
 Responsabile del procedimento:
 Geom. Paolo Minelli
 Geom. della Comunicazione
 Cinzia Carrara
 Dott. arch. Gilberto Bedini
 Studio IN GEO
 Con la collaborazione di:
 Avv. Giancarlo Altavilla
 Con la collaborazione di:
 Arch. Chiara Tesi
 Arch. Roberto Guarni
 Silvia Gianni
 Montecatini, gennaio 2009