

COMUNE DI MONTECARLO
PROVINCIA DI LUCCA

VARIANTE GENERALE AL PIANO STRUTTURALE

con i contenuti dell'Art.92 L.R. 10 novembre 2014 n.65

QUADRO PROPOSITIVO

Statuto del territorio

IL TERRITORIO RURALE

Scala 1:10.000

ELAB. 10

ELABORATO MODIFICATO A SEGUITO DELL'ACCOGLIMENTO DELLE OSSERVAZIONI

INTEGRATO CON LE RICHIESTE DELLA REGIONE IN SEDE DI CONFERENZA PAESAGGISTICA AI SENSI DELL'ART.21 DELLA DISCIPLINA DI PIANO DEL PITPPR

PROGETTISTA

ReP

ROCCO E PUCCETTI ARCHITETTI

INDAGINI GEOLOGICHE

STUDIO INGEO

ASPETTI AGRONOMICI ED AMBIENTALI

MARIO PETROCCHI AGRONOMO

ASSESSORE ALL'ASSETTO E GESTIONE DEL TERRITORIO

ANGELITA PACISCIORI

CONSIGLIERE CON DELEGA ALL'URBANISTICA

LIVIO CARINARA

SINDACO

VITTORIO FANTOZZI











RESPONSABILE PROCEDIMENTO

PIROLO ANZILOTTI ARCHITETTO

ADOZIONE Del.C.C.C. N° 37 del 31/08/2016

APPROVAZIONE Del.C.C.C. N° ____ del ____

Legenda

-  Aree agricole
-  Aree boscate
-  Rete idrica superficiale e specchi d'acqua
-  Ambiti pertinenza (art.64 comma 3 lett.a)
-  Ambiti periurbani (art. 64 comma 3 lett.b)
-  Ambiti delle aziende
-  Aziende agricole
-  Insediamenti con funzioni non agricole
-  Territorio urbanizzato postconferenza del paesaggio
-  Edificato storico

