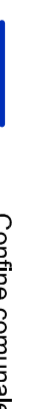





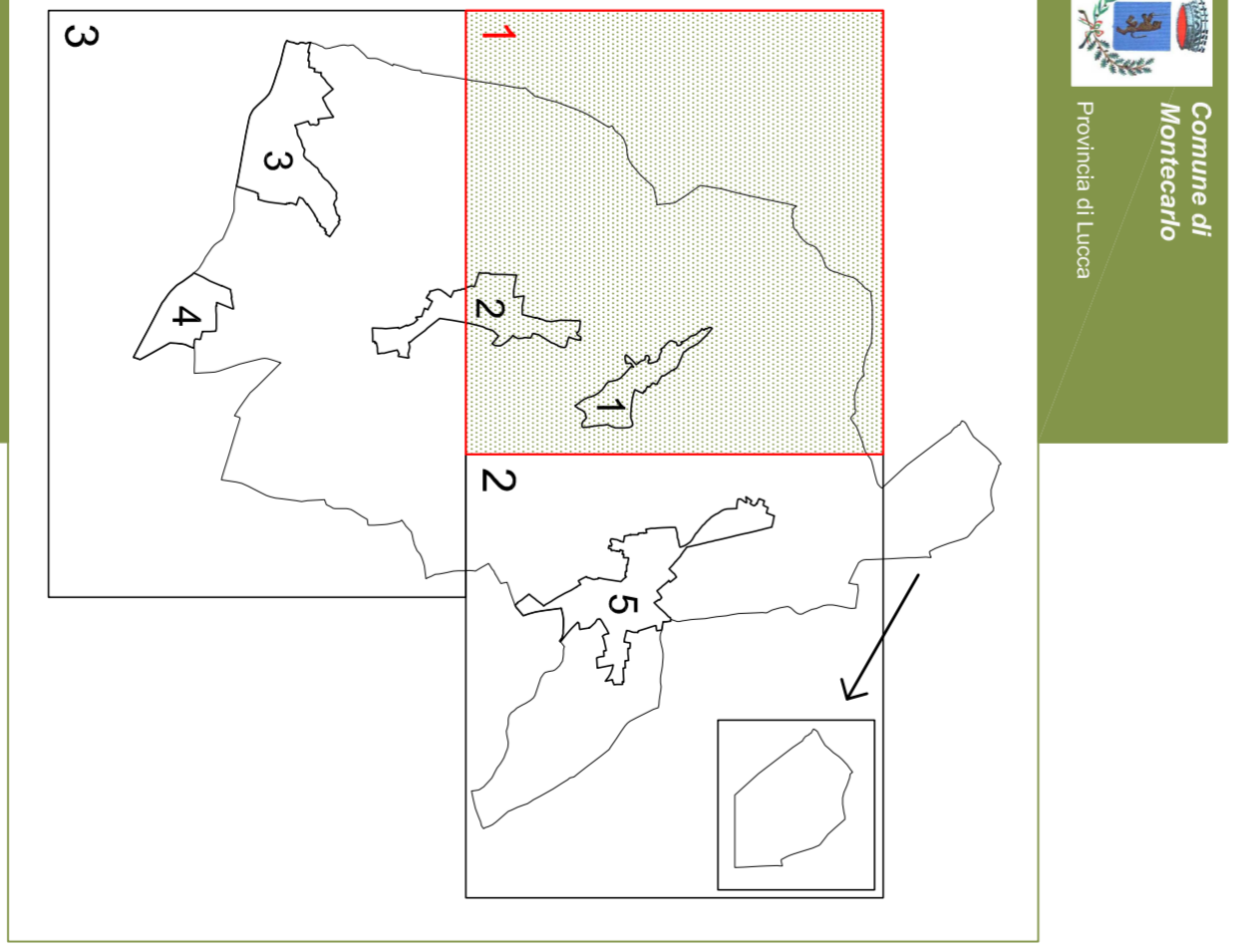


- LEGENDA**
-  Confine comunale
 -  Limite delle UTCE
 -  Limite Unità litologiche
 -  **A**
Argille, argille limose e sabbiose consistenti con livelli di sabbie addensate
 -  **B**
Conglomerati e ciottoli in matrice argillo-sabbiosa addensati
 -  **C**
Sabbie, sabbie argillose addensate con livelli di ciottoli e conglomerati
 -  **D**
Ghiale e ciottoli mediamente addensati in matrice limo-sabbiosa e argillosa
 -  **E**
Sabbie, sabbie limose e limi scarsamente addensati, limi argillosi e argille poco consistenti
 -  **F**
Terreno di natura eterogenea



Sindaco
 Giuseppe Pierelli
 Assessore all'Urbanistica
 Massimo Pavesenti
 Assessore del procedimento
 Geom. Fedeo Minelli
 Geom. della Comunicazione
 Cinzia Carrara
 Dirigente del Servizio Urbanistico
 Dott. sncr. Giovanni Basili
 Studio INGEO
 Con la consulenza di:
 Arch. Giancarlo Altavilla
 Con la collaborazione di:
 Arch. Chiara Tesi
 Geom. Alessandro Guelfi
 Silvia Giannelli
 Monterotondo, gennaio 2009