







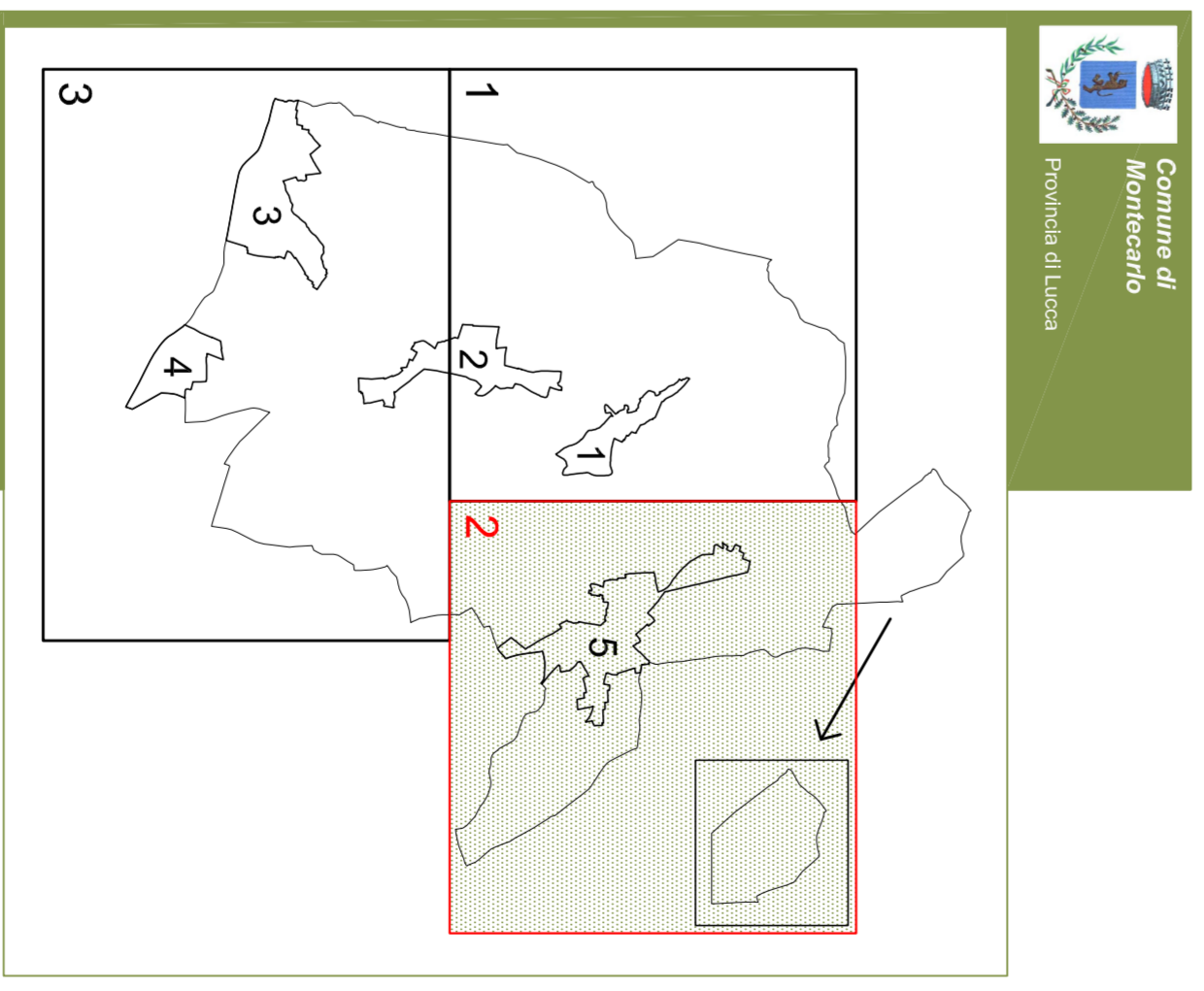


- LEGENDA**
-  Confine comunale
  -  Limite delle UTOE
  -  Limite classi di pericolosità
  -  14 - Pericolosità idraulica molto elevata
  -  13 - Pericolosità idraulica elevata
  -  12 - Pericolosità idraulica media
  -  11 - Pericolosità idraulica bassa
  -  Aree inondate con T<20 anni



Studio:  
 Giuseppe Pieretti  
 Assessore urbanistica  
 Moreno Paronati  
 Responsabile del procedimento:  
 Geom. Paolo Minelli  
 Geom. Cinzia Carrara  
 Collaboratore esterno a cura di:  
 Dott. arch. Gilberto Bedini  
 Studio IN GEO  
 Con la consulenza di:  
 Avv. Giancarlo Alavilla  
 Con la collaborazione di:  
 Arch. Chiara Tesi  
 Simona Gennari  
 Silvia Gennari  
 Montecatini, gennaio 2009