FIG.1 - CARTA DELLA PERICOLOSITA' IDRAULICA
Studi idraulici ottemperanti al D.P.G.R. n° 26/R del 27.04.2007 (U.T.O.E. n°5)

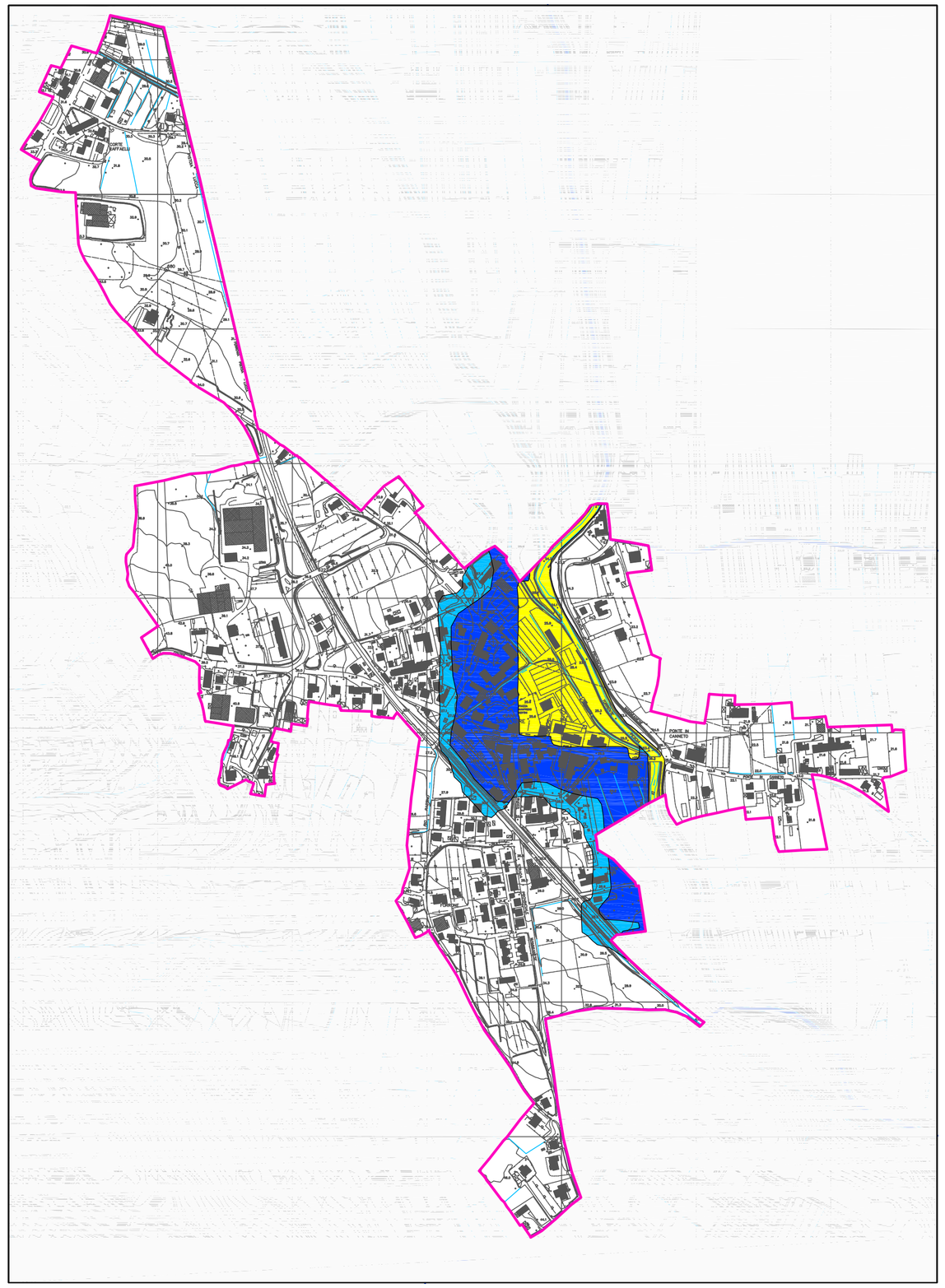

FIG.2 - PERIMETRAZIONE DELLE AREE CON PERICOLOSITA' IDRAULICA - Livello di sintesi
Stralcio n°35 del "Piano di Bacino del fiume Arno - P.A.I. (U.T.O.E. n°5)

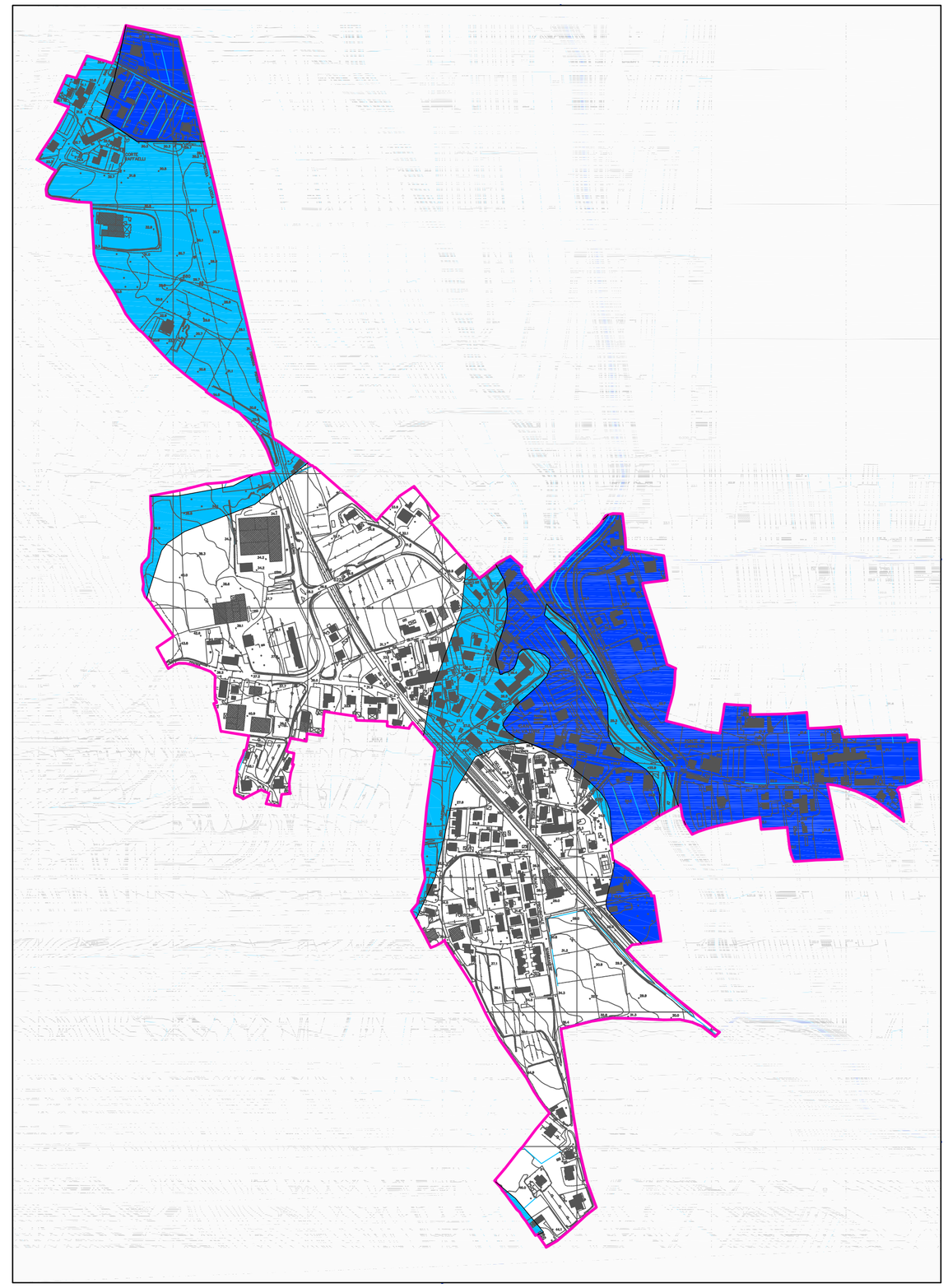

Legenda FIG.1: studi idraulici ottemperanti al D.P.G.R. n°26/R del 27.04.2007

I1 - pericolosità idraulica bassa, comprendente aree collinari o montane prossime ai corsi d'acqua per le quali ricorrono le seguenti condizioni:
a) non vi sono notizie storiche di inondazioni;
b) sono in situazioni favorevoli di alto morfologico, di norma a quote altimetriche superiori a metri 2 rispetto al piede esterno dell'argine o, in mancanza, al ciglio di sponda.

I2 - pericolosità idraulica media, comprendente aree interessate da allagamenti per eventi compresi tra 200<Tr≤500 anni.

I3 - pericolosità idraulica elevata, comprendente aree interessate da allagamenti per eventi compresi tra 30<Tr≤200 anni.

I4 - pericolosità idraulica molto elevata, comprendente aree interessate da allagamenti per eventi con Tr≤30 anni.

Legenda FIG.2: stralcio n°35 della carta della "Perimetrazione delle aree con pericolosità idraulica - Livello di sintesi" del P.A.I.

P.I.1 - pericolosità idraulica moderata, rappresentata dall'inviluppo delle alluvioni storiche sulla base di criteri geologici e morfologici.

P.I.2 - pericolosità idraulica media relativa alle aree inondate durante l'evento del 1966 come da "Carta guida delle aree inondate" di cui al Piano di bacino, stralcio relativo alla riduzione del "Rischio Idraulico".

P.I.3 - pericolosità idraulica elevata, corrispondente alla classe B.I. così come definita nel Piano Straordinario di cui sopra.

P.I.4 - pericolosità idraulica molto elevata (P.I.4), così come definita nel Piano Straordinario approvato con delibera del Comitato Istituzionale n. 137/1999.

Comune di Montecarlo

Provincia di Lucca

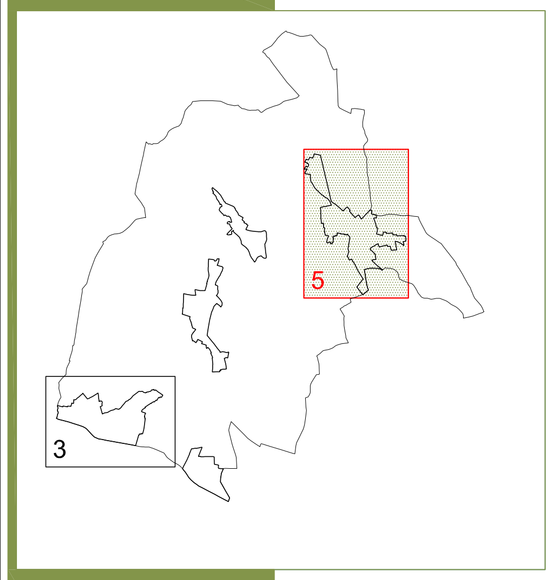

Sindaco
Giuseppe Pieretti

Assessore all'urbanistica
Moreno Panattoni

Responsabile del procedimento:
Geom. Paolo Miniati

Garante della Comunicazione:
Cinzia Carrara

Collaborazione esterna a cura di:
Dott. arch. Gilberto Bedini
Studio INGEO

Con la consulenza di:
Avv. Giancarlo Altavilla

Con la collaborazione di:
Arch. Chiara Tesi
Geom. Alessandro Guerri
Silvia Giuntoli

Montecarlo, gennaio 2009

Regolamento urbanistico
GEO - B.4 UTOE 5 _

scala 1:5.000

revisione quinquennale - art. 55 L.R. 03.01.2005 n. 1