

COMUNE DI MONTECARLO
PROVINCIA DI LUCCA

VARIANTE GENERALE AL PIANO STRUTTURALE

con i contenuti dell'Art.92 L.R. 10 novembre 2014 n.65

QUADRO PROPOSITIVO

Statuto del territorio

PERIMETRAZIONE DEL TERRITORIO URBANIZZATO

Scala 1 : 5.000

ELAB. 09

ELABORATO MODIFICATO A SEGUITO DELL'ACCOGLIMENTO DELLE OSSERVAZIONI

INTEGRATO CON LE RICHIESTE DELLA REGIONE IN SEDE DI CONFERENZA PAESAGGISTICA AI SENSI DELL'ART.21 DELLA DISCIPLINA DI PIANO DEL PITUPR

PROGETTISTA

ReP

ROCCO E PUCCETTI ARCHITETTI

INDAGINI GEOLOGICHE

STUDIO INGEO

ASPETTI AGRONOMICI ED AMBIENTALI

MARIO PETROCCHI AGRONOMO

ASSESSORE ALL'ASSETTO E GESTIONE DEL TERRITORIO

ANGELITA PACSDORF

CONSIGLIERE CON DELEGA ALL'URBANISTICA

LIVIO CARRARA

RESPONSABILE PROCEDIMENTO

PAOLO ANZOLTI ARCHITETTO



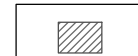

SINDACO

VITTORIO FANTOZZI

ADOZIONE Del.C.C. N° 37 del 31/08/2016

APPROVAZIONE Del.C.C. N° ____ del ____

Legenda

-  perimetrazione del territorio urbanizzato
-  individuazione ambiti strategici
-  aggiornamento speditivo base cartografica
-  varchi inedificati

ELABORAZIONE DEL PERIMETRO DEL TERRITORIO URBANIZZATO
AI SENSI DELL'ART.4 DELLA L.R. 65/2014 A SEGUITO DELLA
CONFERENZA DI COPIANIFICAZIONE AI SENSI DELL'ART.25 DELLA
L.R. 65/2014 EFFETTUATA IN DATA 26.01.2016 PRESSO LA
DIREZIONE REGIONALE URBANISTICA E POLITICHE ABITATIVE
DELLA REGIONE TOSCANA

