







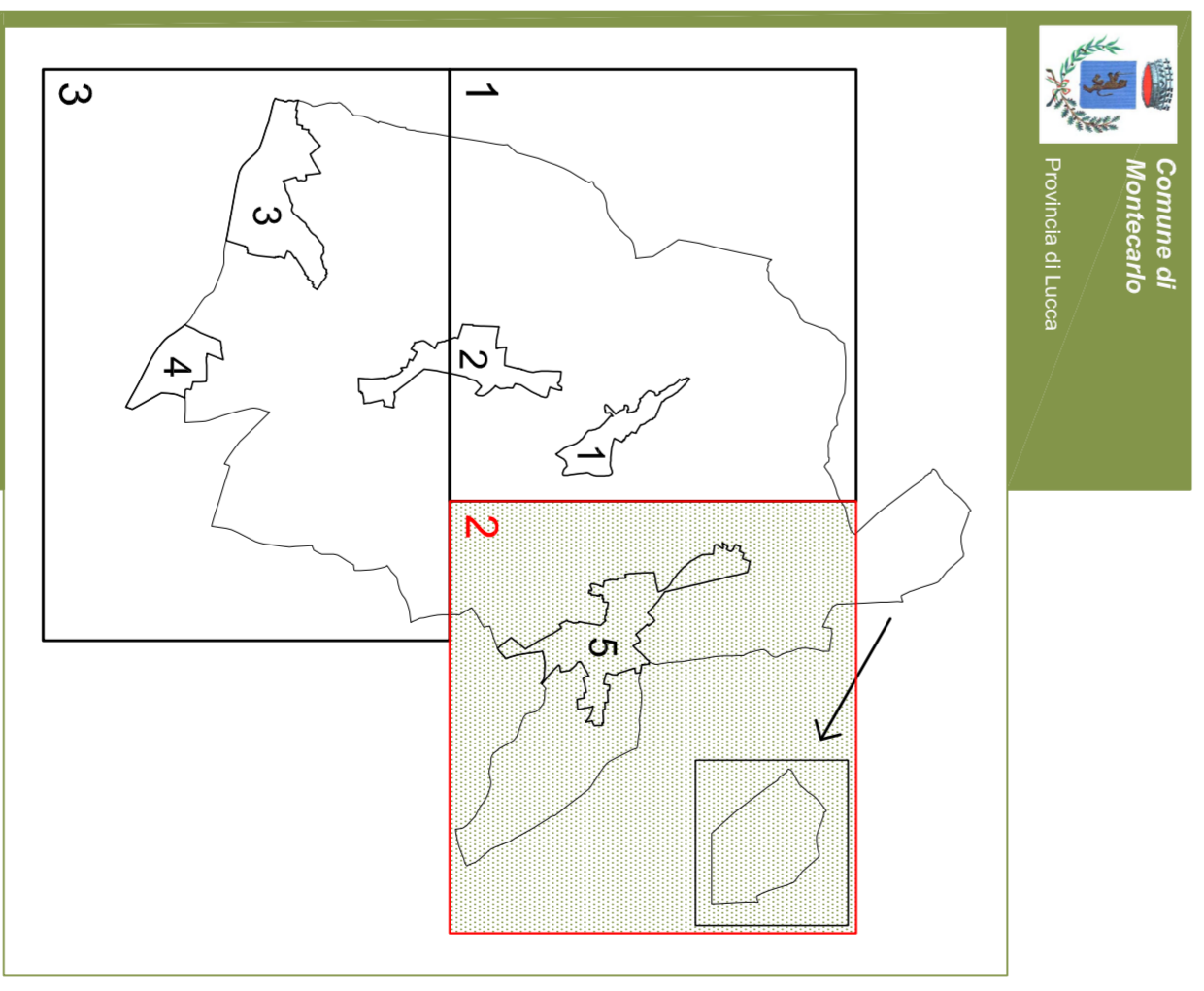


- LEGENDA**
-  Confine comunale
 -  Limite delle UTOE
 -  Limite classi di pericolosità
 -  G.4 - Pericolosità geomorfologica molto elevata
 -  G.3 - Pericolosità geomorfologica elevata
 -  G.3* - Pericolosità geomorfologica elevata
 -  G.2 - Pericolosità geomorfologica media
 -  G.1 - Pericolosità geomorfologica bassa



Studio:
 Giuseppe Pierelli
 Assessore urbanistico
 Moreno Parononi
 Responsabile del procedimento:
 Geom. Paolo Minelli
 Geom. Cinzia Carrara
 Collaboratore esterno a cura di:
 Studio INSECO
 Con la consulenza di:
 Avv. Giancarlo Alavilla
 Arch. Chiara Tesi
 Arch. Gianmario Genti
 Silvio Gennelli

Regolamento urbanistico GEO B.1 - Foglio 2

scala 1:5.000

revisione quinquennale - art. 55 L.R. 03.01.2005 n. 1

Montecatini, gennaio 2009